



**КОМИТЕТ ИМУЩЕСТВЕННЫХ ОТНОШЕНИЙ
АДМИНИСТРАЦИИ ПЕРМСКОГО МУНИЦИПАЛЬНОГО ОКРУГА**

РЕШЕНИЕ

о размещении объектов № 1835

Пермский край
Пермский округ

04.07.2024

Комитет имущественных отношений администрации Пермского муниципального округа разрешает Акционерному обществу «Газпром газораспределение Пермь» (ИНН 5902183841, ОГРН 2125902017723, почтовый адрес: 614000, г. Пермь, ул. Петропавловская, 43)

размещение объекта «газопровод давлением до 1,2 Мпа, для размещения которого не требуется разрешения на строительство»

на землях государственная собственность на которые не разграничена

на срок 1 год

Местоположение: Пермский край, Пермский муниципальный округ, п. Юго-Камский, ул. Чапаева, д. 3

Приложение: схема предполагаемых к использованию земель или части земельного участка.

Особые условия использования:

1. При размещении объекта учесть параметры ширины проезда улично-дорожной сети, во избежание сужения полосы отвода дороги.
2. Получение разрешения на производство земляных работ.

Заместитель председателя комитета



(подпись, печать)

М.В. Королева

Схема предполагаемых к использованию земель или части земельного участка

Каталог координат, м

Объект: Газопровод давлением до 1,2 Мпа, для размещения которого не требуется разрешения на строительство

Местоположение: расположенных по адресу: Пермский край, м.о. Пермский, п. Юго-Камский, ул. Чапаева, д. 3

Площадь земель или части земельного участка, кв.м.: 754









Категория земель: земли населенных пунктов

Вид разрешенного использования: -

Описание границ смежных землепользователей:

- От точки н1 до точки н8 - земельный участок с кадастровым номером 59:32:0100009:392
- От точки н8 до точки н11 - земли общего пользования
- От точки н11 до точки н14 - земельный участок с кадастровым номером 59:32:0100009:5702
- От точки н14 до точки н20 - земли общего пользования
- От точки н20 до точки н21 - земельный участок с кадастровым номером 59:32:0100009:380
- От точки н21 до точки н1 - земли общего пользования

Условные обозначения:

-  - предполагаемый участок земель, на которых планируется размещение объекта
-  - границы и номер земельного участка, сведения о которых внесены в ЕПРН
-  :10569 - границы и номер объекта капитального строительства, сведения о которых внесены в ЕПРН
-  - граница кадастрового квартала
-  59:32:0100009:392 - зоны с особыми условиями использования территории, сведения о которых внесены в ЕПРН
-  :ЗУ1 - обозначение запрашиваемого земельного участка
-  н1 - характеристика точки границ земель или части земельного участка
-  59:32:0100009 - номер кадастрового квартала

№ точки границы	X	Y
н1	484867.52	2191584.79
н2	484874.81	2191586.67
н3	484875.57	2191584.48
н4	484875.98	2191584.58
н5	484876.32	2191583.24
н6	484878.81	2191583.93
н7	484877.71	2191587.21
н8	484880.81	2191587.86
н9	484880.41	2191589.70
н10	484881.39	2191589.91
н11	484879.97	2191596.49
н12	484860.82	2191591.93
н13	484846.74	2191589.56
н14	484840.86	2191588.57
н15	484836.42	2191587.38
н16	484823.15	2191582.76
н17	484808.83	2191580.40
н18	484804.90	2191580.18
н19	484804.94	2191580.64
н20	484798.51	2191580.01
н21	484798.80	2191579.28
н22	484798.30	2191578.10
н23	484788.78	2191576.13
н24	484787.78	2191580.71
н25	484778.94	2191578.37
н26	484781.84	2191567.62
н27	484789.88	2191569.89
н28	484810.61	2191572.56
н29	484838.81	2191581.86
н30	484868.13	2191587.05
н31	484866.87	2191585.28
н1	484867.52	2191584.79



Масштаб 1:500

Заявитель: МП / Егошина И.В. (подпись, расшифровка подписи)

(для юридических лиц и индивидуальных предпринимателей)